 **PREFECTURE DE LA MANCHE**
Direction des libertés publiques, de la réglementation et de l'environnement
Bureau de l'environnement, de l'urbanisme et du cadre de vie
N° 07-465

- A R R E T E -

**PORTANT AUTORISATION DE POURSUIVRE L'EXPLOITATION
D'UNE CARRIERE SUR LES COMMUNES DE MUNEVILLE LE BINGARD ET LA FEUILLIE**

Le Préfet de la Manche,
Chevalier de la Légion d'honneur,

- VU le code de l'environnement et notamment les titres 1^{er} et 4 des parties législatives et réglementaires du livre V,
- VU le code minier et l'ensemble des textes pris pour l'application dudit code,
- VU la loi n° 2001-44 du 17 janvier 2001 relative à l'archéologie préventive,
- VU la nomenclature des installations classées codifiée à l'annexe de l'article R 511-9 du code de l'environnement,
- VU l'arrêté ministériel du 23 janvier 1997 modifié relatif à la limitation des bruits émis dans l'environnement par les installations classées pour la protection de l'environnement,
- VU l'arrêté ministériel du 22 septembre 1994 modifié relatif aux exploitations de carrière et aux installations de premier traitement des matériaux de carrière,
- VU le schéma départemental des carrières de la Manche approuvé le 13 août 1999,
- VU l'arrêté préfectoral du 1^{er} décembre 1981 modifié les 16 décembre 1982, 11 juin 1999, 19 et 22 novembre 2004 autorisant la SAS S.N.E.H. Matériaux à exploiter une carrière de grès sur le territoire des communes de Muneville le Bingard et La Feuillie,
- VU la demande et les pièces jointes, déposées à la préfecture de la Manche le 30 mars 2007, de la SAS S.N.E.H. Matériaux dont le siège social est situé 40, route de Saint-Lô à Périers (Manche), représentée par M. Thierry Bridier, président, à l'effet d'être autorisée à augmenter la production d'une carrière située sur le territoire des communes de Muneville le Bingard et La Feuillie au lieu-dit « Les Carrières Rouges » et à étendre son exploitation en profondeur et en durée,
- VU les observations présentées lors de l'enquête publique et les conclusions du commissaire enquêteur,
- VU les avis exprimés lors de la consultation administrative,

- VU** les délibérations des conseils municipaux des communes concernées : Vaudrimesnil (31/05/2007), Geffosses (25/07/2007), Millières (17/07/2007), Pirou (12/07/2007), Saint Sauveur Lendelin (4/07/2007), Muneville le Bingard (16/07/2007), La Feuillie (29/06/2007), Lessay (8/06/2007), Montsurvent (15/06/2007), La Rondehaye (30/07/2007), Créances (7/06/2007),
- VU** le rapport de la direction régionale de l'industrie, de la recherche et de l'environnement de Basse Normandie en date du 18 octobre 2007,
- VU** l'avis de la commission départementale de la nature, des paysages et des sites dans sa formation spécialisée « carrières » en date du 22 novembre 2007,

CONSIDERANT qu'aux termes de l'article L 512-1 du code de l'environnement, l'autorisation ne peut être accordée que si les dangers ou inconvénients de l'installation peuvent être prévenus par des mesures que spécifie l'arrêté préfectoral,

CONSIDERANT que les conditions d'aménagement et d'exploitation, telles qu'elles sont définies par le présent arrêté, permettent de prévenir les dangers et inconvénients de l'installation pour les intérêts mentionnés à l'article L 511-1 du code de l'environnement, notamment pour la commodité du voisinage, pour la santé, la sécurité, la salubrité publiques et pour la protection de la nature et de l'environnement,

Le demandeur entendu,

SUR proposition de la secrétaire générale de la préfecture de la Manche,

A R R E T E :

TITRE I - DISPOSITIONS ADMINISTRATIVES

ARTICLE 1 :

La SAS S.N.E.H. Matériaux dont le siège social est situé 40, route de Saint-Lô à Périers (Manche), représentée par son président, est autorisée à poursuivre et modifier l'exploitation d'une carrière à ciel ouvert de grès portant sur partie ou la totalité de la surface des parcelles suivantes :

- Communes : Muneville le Bingard et La Feuillie
- Lieu-dit : Les Carrières Rouges
- Pour l'extraction :

Section	Parcelles cadastrées actuelles
AB	7, 12, 14, 25 et 27 (La Feuillie)
AD	25, 26, 29 et 34 (Muneville le Bingard)
Z	93, 94, 95, 120 et 121 (La Feuillie)

Superficie cadastrale totale : 820 734 m²

- Pour le stockage :

Section	Parcelles cadastrées actuelles
AD	35, 36, 37 et 38 (Muneville le Bingard)
AE	40p, 41 et 42 (Muneville le Bingard)

Superficie cadastrale totale : 227 000 m²

- Pour les infrastructures annexes (atelier, bureaux et bascule, bassins de décantation, plateforme de recyclage des matériaux inertes ...) :

Sections	Parcelles cadastrées actuelles
AD	32 et 33 (Muneville le Bingard)

Superficie cadastrale totale : 104 063 m²

Superficie totale couverte par l'exploitation : 1 151 797 m²

Un plan parcellaire indiquant les zones concernées figure en annexe 1 au présent arrêté.

L'autorisation porte sur les activités suivantes :

Rubrique	Désignation des activités	A / D ⁽¹⁾	Caractéristiques du projet
2510-1	Exploitation de carrières	A	Extraction de grès sur une superficie de 1 151 797 m ² dont 820 734 m ² en extraction et pour un tonnage annuel maximal de : 1 000 000 tonnes
2515-1	Broyage, concassage, criblage, ensachage, pulvérisation, nettoyage, tamisage, mélange de pierres, cailloux, minerais et autres produits minéraux naturels ou artificiels. La puissance installée de l'ensemble des machines fixes concourant au fonctionnement de l'installation étant supérieure à 200 kW	A	Installation de traitement des matériaux Puissance installée : 2000 kW
2517-2	Station de transit de produits minéraux solides, à l'exclusion de ceux visés par d'autres rubriques, la capacité de stockage étant supérieure à 75 000 m ³	A	Capacité de stockage sollicitée : 150 000 m³
1432-b	Stockage en réservoirs manufacturés de liquides inflammables représentant une capacité équivalente totale supérieure à 10 m ³ mais inférieure ou égale à 100 m ³	D	Capacité équivalente de 18,6 m ³

⁽¹⁾ **A** : Activité soumise à autorisation préfectorale
D : Activité soumise à déclaration

ARTICLE 2 : INSTALLATIONS NON CLASSEES OU SOUMISES A DECLARATION

Les prescriptions générales du présent arrêté s'appliquent à toutes les installations exploitées dans l'établissement par le pétitionnaire, qu'elles relèvent ou non de la nomenclature des installations classées.

ARTICLE 3 : DUREE DE L'AUTORISATION

L'autorisation est accordée pour une durée de 30 ans, à dater de la notification du présent arrêté. La remise en état est incluse dans la durée d'autorisation. L'extraction de matériaux commercialisables ne doit plus être réalisée après le 31 décembre 2036 pour permettre l'achèvement de la remise en état du site.

Le cas échéant, la durée de validité de l'autorisation peut être prolongée à concurrence du délai d'exécution des prescriptions archéologiques édictées par le préfet de région en application du décret n° 2004-490 du 3 juin 2004 pris pour l'application de la loi n° 2001-44 du 17 janvier 2001 modifiée et relatif aux procédures administratives et financières en matière d'archéologie préventive.

ARTICLE 4 : PEREMPTION DE L'AUTORISATION

Le présent arrêté cesse de produire effet lorsque les installations n'ont pas été mises en service dans le délai de trois ans ou n'ont pas été exploitées durant deux années consécutives, sauf cas de force majeure.

ARTICLE 5 : GARANTIES FINANCIERES

5.1 - L'autorisation d'exploiter est conditionnée par la constitution effective des garanties financières dont le montant est fixé à l'article 6 ci dessous.

L'absence de garanties financières entraîne la suspension de l'activité après mise en œuvre des modalités prévues à l'article L 514-1 du code de l'environnement.

5.2 - Le document établissant la constitution des garanties financières, doit être joint à la déclaration de début d'exploitation. Le document correspondant à leur renouvellement doit être adressé au moins six mois avant leur échéance. Ces documents doivent être conformes aux dispositions de l'annexe de l'arrêté ministériel du 1^{er} février 1996 fixant le modèle d'acte de cautionnement solidaire.

5.3 - Tous les cinq ans, le montant des garanties financières est actualisé compte tenu de l'évolution de l'indice TPO1.

Lorsqu'il y a une augmentation d'au moins 15 % de l'indice TPO1 sur une période inférieure à cinq ans, le montant des garanties financières doit être actualisé dans les six mois suivant l'intervention de cette augmentation.

L'actualisation des garanties financières relève de l'initiative de l'exploitant.

5.4 - Lorsque la quantité de matériaux extraits est inférieure à la capacité autorisée et conduit à un coût de remise en état inférieur à au moins 25 % du coût couvert par les garanties financières, l'exploitant peut demander au préfet, pour les périodes quinquennales suivantes, une modification du montant des garanties financières. Cette demande est accompagnée d'un dossier et intervient au moins six mois avant le terme de la période en cours.

5.5 - Toute modification des conditions d'exploitation conduisant à une augmentation du montant des garanties financières doit être subordonnée à la constitution de nouvelles garanties financières.

5.6 - Le préfet fait appel aux garanties financières :

- soit en cas de non respect des prescriptions de l'arrêté préfectoral en matière de remise en état après intervention de la mesure de consignation prévue à l'article L 514-1-1° du code de l'environnement,
- soit en cas de disparition juridique de l'exploitant et d'absence de remise en état conforme au présent arrêté.

5.7 - L'obligation de garanties financières n'est pas limitée à la durée de validité de l'autorisation. Elle est levée après la cessation d'exploitation de la carrière, et après que les travaux de remise en état ont été réalisés.

Ce retour à une situation normale est constaté, dans le cadre de la procédure de cessation d'activité prévue par les articles 512-74 et suivants du code de l'environnement, par l'inspecteur des installations classées qui établit un procès-verbal de récolement.

En application de l'article 516-5 du code de l'environnement, l'obligation de garanties financières est levée par arrêté préfectoral après consultation des maires intéressés et avis de la commission compétente.

ARTICLE 6 : MONTANT DES GARANTIES FINANCIERES

Pour prendre en compte l'avancement de l'exploitation, le montant des garanties financières est calculé, pour assurer la remise en état globale du site, avec un pas de cinq ans.

Le montant des garanties financières permettant d'assurer la remise en état de la carrière au cours de chacune des périodes quinquennales est :

- 1 177 694 € pour la première période, de 2008 à 2012 ;
- 927 216 € pour la deuxième période, de 2013 à 2017 ;
- 785 568 € pour la troisième période, de 2018 à 2022 ;
- 594 905 € pour la troisième période, de 2023 à 2027 ;
- 746 106 € pour la troisième période, de 2028 à 2032 ;
- 654 721 € pour la dernière période qui se prolonge jusqu'à la levée de l'obligation de garanties financières par arrêté préfectoral.

Les schémas d'exploitation et de remise en état figurant en annexe 2 présente les surfaces à exploiter et les modalités de remise en état pendant ces périodes. Ces montants ont été calculés en tenant compte de l'indice TP01 et du taux de TVA suivants :

TP01 = 581,1 (juin 2007)

TVA = 19,6 %

Le montant des garanties financières permet d'assurer la remise en état de 6 phases selon le plan joint en annexe.

ARTICLE 7 : DÉCLARATION DE DÉBUT D'EXPLOITATION

Préalablement à l'extraction de matériaux proprement dite, l'exploitant est tenu d'adresser au préfet une déclaration de début d'exploitation en trois exemplaires.

Cette déclaration est adressée après qu'il ait été satisfait aux prescriptions de l'article 16 du présent arrêté. Elle doit comprendre le document établissant la constitution des garanties financières.

ARTICLE 8 : RENOUELEMENT

L'exploitation ne peut être poursuivie au-delà de l'échéance fixée à l'article 3 ci-dessus, qu'en vertu d'une nouvelle autorisation, qui doit être sollicitée **au moins 10 mois avant la date d'expiration, si la continuité de l'exploitation doit être assurée.**

ARTICLE 9 : MODIFICATIONS

Tout projet de modification des conditions d'exploitation de la carrière, de l'installation de traitement des matériaux, allant à l'encontre des prescriptions du présent arrêté ou susceptible de porter atteinte à l'environnement, doit être porté à la connaissance de M. le préfet de la Manche.

ARTICLE 10 : DIRECTION TECHNIQUE DES TRAVAUX

Le bénéficiaire de l'autorisation devra porter à la connaissance de la direction régionale de l'industrie, de la recherche et de l'environnement de Basse-Normandie (Subdivision de la Manche - rue de la Marne - BP 506 - 50006 Saint-Lô cédex) le nom de la personne physique chargée de la direction technique des travaux. A défaut, le représentant légal de la SAS S.N.E.H. Matériaux sera réputé être chargé personnellement de cette direction.

ARTICLE 11 : DOCUMENTS TENUS A DISPOSITION DE L'INSPECTION

L'exploitant doit établir et tenir à jour un dossier comportant notamment les documents suivants :

- le dossier de demande d'autorisation initial,
- le plan mentionné à l'article 12 du présent arrêté,
- les arrêtés préfectoraux et autres actes administratifs relatifs à l'exploitation,
- tous les documents, enregistrements, résultats de vérification et registres répertoriés dans le présent arrêté ; ces documents peuvent être informatisés, mais dans ce cas, des dispositions doivent être prises pour la sauvegarde des données,
- tous les documents rédigés en application des dispositions des décrets n° 99-116 du 12 février 1999 relatif à l'exercice de la police des carrières et n° 80-331 du 7 mai 1980 portant règlement général des industries extractives.

Ce dossier doit être tenu à la disposition de l'inspection des installations classées sur le site durant toute la durée de l'exploitation.

ARTICLE 12 : REGISTRES ET PLANS

Un plan d'échelle adaptée à la superficie est établi par l'exploitant. Sur ce plan, sont reportés :

- les limites du périmètre sur lequel porte le droit d'exploiter ainsi que de ses abords, dans un rayon de 50 mètres,
- les bords de la fouille,
- les courbes de niveau ou cotes d'altitude des points significatifs,
- les zones défrichées, décapées, en cours d'exploitation, en cours de remise en état et remises en état,
- l'emprise des infrastructures (installations de traitement et de lavage des matériaux, voies d'accès, ouvrages et équipements connexes...), des stocks de matériaux et des terres de découvertes,

- les surfaces des différentes zones (exploitées, en cours d'exploitation, remise en état) sont consignées dans une annexe à ce plan. Les écarts par rapport au schéma prévisionnel d'exploitation et de remise en état, produit en vue de la détermination des garanties financières, sont mentionnés et explicités.

Ce plan doit être réalisé, sur demande de l'inspection des installations classées, par un géomètre, notamment pour vérifier l'état d'avancement des travaux de remise en état.

Ce plan et ses annexes est mis à jour au moins **une fois par an** et copie en est adressée à la direction régionale de l'industrie, de la recherche et de l'environnement - Subdivision de la Manche. Un exemplaire est conservé sur l'emprise de la carrière et tenu à la disposition de l'inspection des installations classées.

ARTICLE 13 : AUTRES REGLEMENTATIONS

La présente autorisation ne dispense pas l'exploitant de satisfaire aux réglementations autres que la législation des installations classées qui lui sont applicables, en particulier celles relevant des codes de l'urbanisme et forestier et de la législation relative à l'archéologie préventive. Elle ne préjuge en aucune façon la suite qui sera réservée par l'autorité compétente pour l'application de ces autres réglementations.

ARTICLE 14 : ACCIDENTS OU INCIDENTS

Tout accident ou incident intéressant la sécurité ou la salubrité publiques ou du personnel doit être porté **immédiatement** à la connaissance du préfet et de la direction régionale de l'industrie, de la recherche et de l'environnement - Subdivision de la Manche.

Par ailleurs, l'exploitant est tenu de déclarer à l'inspection des installations classées, les accidents ou incidents survenus du fait du fonctionnement de son établissement, qui sont de nature à porter atteinte aux intérêts mentionnés à l'article L 511-1 du code de l'environnement. Cette déclaration doit être faite dans les meilleurs délais.

L'exploitant doit fournir à l'inspection des installations classées, sous quinze jours, un rapport sur les origines et causes des phénomènes, les conséquences et les mesures prises pour y parer. Il communique ensuite, dans les meilleurs délais, la programmation des travaux qu'il compte engager pour éviter que de tels événements ne se reproduisent.

ARTICLE 15 : NOTIFICATION DE FIN DE TRAVAUX

Six mois au moins avant la date de fin de travaux ou d'expiration de la validité de la présente autorisation, en l'absence de dépôt d'une demande de renouvellement de l'autorisation, l'exploitant adresse au préfet de la Manche une notification de fin d'exploitation et un dossier comprenant :

- le plan à jour de l'installation,
- le plan de remise en état définitif,
- un mémoire sur l'état du site.

Ce mémoire précise les mesures prises ou prévues pour assurer la protection des intérêts visés à l'article L 511-1 du code de l'environnement dont, en particulier, celles relatives à l'évacuation ou l'élimination des déchets présents sur le site et celles relatives à son insertion dans l'environnement.

En cas d'intention de poursuite de l'autorisation, l'exploitant adresse au préfet un dossier de demande de renouvellement de l'autorisation au moins 10 mois avant expiration de la validité de la présente autorisation.

TITRE II - EXPLOITATION

ARTICLE 16: DISPOSITIONS PRELIMINAIRES

- 16.1** - Le bénéficiaire de la présente autorisation doit apposer, sur chacune des voies d'accès au chantier, des panneaux indiquant en caractères apparents son identité, la référence de l'autorisation, l'objet des travaux et l'adresse de la mairie où le plan de remise en état du site peut être consulté.
- 16.2** - L'exploitant procède au bornage du périmètre autorisé défini à l'article 1 du présent arrêté. Des bornes sont placées en tous les points nécessaires pour déterminer le dit périmètre, et complétées si besoin de bornes de nivellement. Le procès-verbal de bornage est adressé à la direction régionale de l'industrie, de la recherche et de l'environnement de Basse-Normandie (subdivision de la Manche). Ces bornes facilement visibles et accessibles, doivent demeurer en place jusqu'à l'achèvement des travaux d'exploitation et de remise en état du site.
- A l'intérieur du périmètre ainsi déterminé, un piquetage indique la limite d'arrêt des travaux d'extraction (y compris celle des matériaux de découverte) qui doit se situer à au moins 10 mètres des limites des parcelles autorisées. Cette limite est matérialisée sur le terrain préalablement à la réalisation de la découverte dans un secteur donné et conservées jusqu'au réaménagement de ce même secteur.

ARTICLE 17 : CONFORMITE AUX PLANS ET DONNEES TECHNIQUES

L'exploitation de la carrière dite « Les Carrières Rouges » et des installations connexes devra être conforme aux plans et données techniques contenus dans le dossier de demande d'autorisation, en tout ce qu'ils ne sont pas contraires aux dispositions du présent arrêté.

ARTICLE 18 : PHASAGE

Le phasage d'exploitation reporté sur les plans en annexe doit être scrupuleusement respecté. Toute modification doit faire l'objet d'une demande préalable au préfet de la Manche.

Chaque phase correspond à une durée de 5 ans. L'exploitation de la phase "n+2" ne peut être entamée que lorsque la remise en état de la phase "n" est terminée. La dernière année est consacrée à l'achèvement de la remise en état.

ARTICLE 19 : DECAPAGE

19.1 - Le décapage des terrains doit être en accord avec le plan de phasage.

19.2 - Le décapage est réalisé de manière sélective, de façon à ne pas mêler les terres végétales constituant l'horizon humifère aux stériles. L'horizon humifère et les stériles sont stockés séparément et réutilisés pour la remise en état des lieux.

La hauteur des tas de terre végétale devra être telle qu'il n'en résulte pas d'altération de ses caractéristiques. A ce titre, le dépôt des horizons humifères n'aura pas une hauteur supérieure à 2 mètres.

19.3 - Les matériaux de découverte nécessaires à la remise en état sont conservés.

ARTICLE 20 : LIMITE DES EXCAVATIONS

Les bords des excavations sont tenus à distance horizontale d'au moins 10 mètres des limites du périmètre sur lequel porte l'autorisation ainsi que de l'emprise des éléments de la surface dont l'intégrité conditionne le respect de la sécurité et de la salubrité publiques.

Cette distance pourra être augmentée en tant que de besoin, suivant les dispositions prévues dans le dossier de demande d'autorisation. En particulier, l'exploitation du gisement à son niveau le plus bas doit être arrêtée à compter du bord supérieur de la fouille à une distance horizontale telle que la stabilité des terrains voisins ne soit pas compromise. Cette distance prend en compte la hauteur totale des excavations, la nature et l'épaisseur des différentes couches présentes sur toute cette hauteur.

ARTICLE 21 : MODALITES D'EXTRACTION

L'exploitation de la carrière doit satisfaire aux conditions suivantes :

21.1 - L'extraction de matériaux est réalisée au moyen d'explosifs.

21.2 - Les gradins auront une hauteur unitaire maximale de **15 mètres**. Leur nombre sera limité à **4**.

Aucune extraction ne doit être réalisée au-dessous du niveau **-33 m NGF**.

Les banquettes horizontales séparant chaque gradin ont une largeur au moins égale à **10 mètres** en cours d'exploitation lorsqu'elles sont destinées à être utilisées par des véhicules et à **5 mètres** dans les autres cas.

En fin d'exploitation, les fronts de taille seront abandonnés en laissant subsister des talus de pente inférieure à 70° par rapport à l'horizontale.

La progression des niveaux d'extraction sera réalisée de manière à maintenir en permanence l'accès à toutes les banquettes.

21.3 - La hauteur des stocks de matériaux est limitée à 10 m.

ARTICLE 22 : PRODUCTION

La production annuelle est fixée à **1 000 000 tonnes au maximum** calculée sur la durée des périodes définies à l'article 5 du présent arrêté.

Le volume maximal des produits à extraire est de **12 000 000 m³**.

ARTICLE 23 : PÉRIODE DE FONCTIONNEMENT

Le fonctionnement des installations et des engins d'exploitation n'est autorisé que de **6h00 à 22h00** et en dehors des dimanches et jours fériés sauf occasionnellement pour alimenter des chantiers exceptionnels. Une déclaration préalable sera faite auprès du service de l'inspection des installations classées.

TITRE III - PREVENTION DES POLLUTIONS, DES NUISANCES ET DES RISQUES

ARTICLE 24 : ORGANISATION DE L'ETABLISSEMENT

L'exploitant prend toutes les dispositions nécessaires dans la conduite de l'exploitation pour limiter les risques de pollution des eaux, de l'air ou des sols et de nuisance par le bruit, les vibrations et l'impact visuel.

L'ensemble du site et ses abords placés sous le contrôle de l'exploitant sont maintenus en bon état de propreté. Les bâtiments et installations sont entretenus en permanence. Les voies de circulation internes et aires de stationnement des véhicules sont aménagées et entretenues.

ARTICLE 25 : PRELEVEMENTS, ANALYSES ET CONTROLES

A la demande du service chargé de l'inspection des installations classées, il devra être procédé à des mesures physico-chimiques ou physiques des rejets liquides et atmosphériques, des émissions de bruits ou de vibrations ainsi que, en tant que de besoin, à une analyse des déchets et à une évaluation des niveaux de pollution dans l'environnement de l'établissement.

Dans ces conditions, les mesures sont effectuées par un organisme (ou une personne) compétent et agréé dont le choix est soumis à l'approbation de l'inspection des installations classées.

Ces prélèvements, contrôles, analyses et expertises doivent être représentatifs du fonctionnement des installations contrôlées.

Les frais de prélèvements et d'analyses sont supportés par l'exploitant qui est tenu informé des résultats d'analyses.

ARTICLE 26 : PROTECTION VISUELLE ET ACOUSTIQUE

Des merlons de 10 m de large et 5 m de haut sont aménagés en périphérie des zones exploitées pour assurer la protection visuelle et acoustique.

ARTICLE 27 : PRESERVATION DU PATRIMOINE ARCHEOLOGIQUE

L'exploitant doit respecter les lois et règlements relatifs à la protection du patrimoine archéologique.

L'exécution des éventuels travaux, prescrits par ailleurs, de diagnostics, de fouilles ou d'éventuelles mesures de conservation, menés au titre de l'archéologie préventive, est un préalable à la réalisation des extractions dans les zones nouvellement autorisées à l'exploitation par le présent arrêté.

Pendant l'exploitation, le titulaire a l'obligation d'informer la direction régionale des affaires culturelles de la découverte de vestiges ou gîtes fossilifères et de prendre toutes dispositions pour empêcher la destruction, la dégradation ou la détérioration de ces derniers.

ARTICLE 28 : POLLUTION DES SOLS ET DES EAUX

28.1 - PREVENTION DES POLLUTIONS ACCIDENTELLES

Le ravitaillement, l'entretien et le lavage des engins de chantier sont réalisés sur une aire étanche entourée par un caniveau et reliée à un point bas étanche, muni d'un séparateur à hydrocarbures, permettant la récupération totale des eaux ou des liquides résiduels. Cet équipement doit faire l'objet d'un entretien régulier.

Tout stockage d'un liquide susceptible de créer une pollution des eaux ou des sols est associé à une cuvette de rétention dont le volume est au moins égal à la plus grande des deux valeurs suivantes :

- 100 % de la capacité du plus grand réservoir,
- 50 % de la capacité des réservoirs associés.

Cette disposition ne s'applique pas aux bassins de traitement des eaux résiduaires.

Lors d'un stockage en extérieur, des dispositions doivent être prises pour éviter que l'eau de pluie ne puisse s'accumuler et rendre inefficace la rétention.

Lorsque le stockage est constitué exclusivement en récipients de capacité inférieure ou égale à 250 litres, la capacité de rétention peut être réduite à 20 % de la capacité totale des fûts associés sans être inférieure à 1000 litres ou à la capacité totale lorsqu'elle est inférieure à 1000 litres.

Des produits absorbants et neutralisants ainsi que le matériel nécessaire doivent être stockés dans les engins de chantier pour le traitement d'épanchement et de fuites susceptibles d'être à l'origine d'une pollution des eaux et des sols.

Les produits récupérés en cas d'accident ne peuvent être rejetés et doivent être soit réutilisés, soit éliminés comme les déchets.

Les dispositifs de rétention doivent faire l'objet de vérifications régulières en particulier pour ce qui concerne leur étanchéité.

L'exploitant constitue un registre des fiches de données de sécurité des produits présents sur le site. Ce registre sera tenu à la disposition de l'inspection des installations classées ainsi que des services d'incendie et de secours.

Les fûts, réservoirs et autres emballages portent en caractères lisibles le nom des produits et les symboles de dangers conformément, s'il y a lieu, à la réglementation relative à l'étiquetage des substances et préparations chimiques dangereuses.

28.2 - PRELEVEMENT D'EAU

Seul le prélèvement d'eau en provenance du bassin situé en fond de fouille est autorisé pour faire l'appoint du circuit de lavage des installations de traitement des matériaux.

28.3 - REJETS D'EAU DANS LE MILIEU NATUREL

Toutes les eaux circulant sur le site et dont le rejet n'est pas interdit doivent être récupérées et dirigées vers le dispositif de traitement des eaux avant rejet situé au Nord du site. Ce dispositif est composé de trois bassins de décantation placés en cascade conformément au schéma annexé au présent arrêté.

Eaux rejetées (eaux d'exhaure et eaux pluviales) :

Le rejet des eaux est autorisé dans l'exutoire situé au Nord de la carrière dans un ruisseau qui se jette dans l'Ay au point kilométrique 996,203.

L'émissaire est équipé d'un dispositif de prélèvement normalisé. L'accès aux points de mesure et de prélèvements sur l'ouvrage de rejet devra être aménagé, notamment pour permettre l'amenée des matériels.

Chacun des bassins de décantation primaire et secondaire doit être équipé d'une cloison siphonée. Le bassin primaire doit également être équipé d'un système By-pass permettant d'isoler une pollution accidentelle provenant des activités de la carrière.

Les eaux canalisées rejetées dans le milieu naturel respectent les prescriptions suivantes :

- le pH est compris entre 5,5 et 8,5 (NF T 90 008),
- la température est inférieure à 30 °C,
- les matières en suspension totales (MEST) ont une concentration inférieure à 30 mg/l (norme NFT 90 105),
- la demande chimique en oxygène sur effluent non décanté (DCO) a une concentration inférieure à 100 mg/l (norme NFG 90 101),
- les hydrocarbures ont une concentration inférieure à 5 mg/l (NF T 90 114).

Le cas échéant, par arrêté complémentaire, la liste des paramètres à analyser visée ci-dessus sera complétée.

La modification de couleur du milieu récepteur, mesurée en un point représentatif de la zone de mélange, ne doit pas dépasser 100 mg Pt/l (NF EN ISO 872).

Ces valeurs limites sont respectées pour tout échantillon prélevé proportionnellement au débit sur 24 heures ; en ce qui concerne les matières en suspension, la demande chimique en oxygène et la teneur en hydrocarbures, aucun prélèvement instantané ne doit dépasser le double de ces valeurs limites.

Les eaux rejetées aux points identifiés ci-dessus feront l'objet d'une analyse mensuelle portant sur les paramètres pH, MEST, DCO, Hydrocarbures totaux. Les résultats seront communiqués annuellement à l'inspection des installations classées et seront accompagnés des données pluviométriques de la période correspondante.

Eaux de procédé des installations

Les rejets d'eau de procédé des installations de traitement des matériaux à l'extérieur du site autorisé sont interdits. Ces eaux sont intégralement recyclées. Le circuit de recyclage est conçu de telle manière qu'il ne puisse donner lieu à des pollutions accidentelles.

Eaux de lavage des véhicules

Les eaux provenant du lavage des véhicules seront en premier lieu traitées au moyen d'un débourbeur/déshuileur puis transférées par la suite dans les bassins de décantation.

Eaux usées

Les eaux usées domestiques provenant des installations annexes devront être évacuées conformément à la réglementation en vigueur (arrêté du 6.05.1996 relatif aux fosses septiques et appareils utilisés en matière d'assainissement autonome).

Bassins de décantation

Afin de faciliter l'entretien, chaque bassin est équipé d'une rampe permettant l'accès d'une chargeuse. Les bassins doivent, en tant que de besoins, faire l'objet de campagnes de curage régulières.

Un suivi écologique sera réalisé en partenariat avec le centre permanent d'initiative pour l'environnement (CPIE) sur les landes situées à proximité des bassins de décantation.

ARTICLE 29 : POLLUTION ATMOSPHERIQUE - POUSSIÈRES

Il est interdit d'émettre dans l'atmosphère des fumées épaisses, des buées, des suies ou des gaz odorants, toxiques ou corrosifs susceptibles d'incommoder le voisinage, de nuire à la santé ou à la sécurité publiques, à la production agricole et à la bonne conservation des sites.

Le brûlage à l'air libre est interdit, à l'exception des déchets d'emballages des produits explosifs débarrassés de résidus de produits explosifs, dans les conditions fixées à l'article 33.2 du présent acte et sous réserve qu'il n'en résulte pas de gêne notable pour le voisinage ni de risque d'incendie pour le reste de l'établissement.

Carrière

L'exploitant doit prendre toutes dispositions utiles pour éviter l'émission et la propagation des poussières. Il mettra en œuvre les moyens nécessaires à l'abattage des poussières gênantes pour le voisinage.

Les chantiers, les pistes de roulage et les stocks de matériaux devront être arrosés en tant que de besoin et notamment en période de sécheresse afin qu'ils ne soient pas à l'origine d'émission de poussières.

Les véhicules quittant le site ne devront pas entraîner de dépôt de poussières ou de boues sur les voies de circulation publiques.

En cas de besoin, le chargement des véhicules quittant le site sera aspergé afin d'éviter tout envol de poussière sur la chaussée.

Installations de traitement

Les dispositifs de limitation d'émission des poussières résultant du fonctionnement des installations de traitement des matériaux seront aussi complets et efficaces que possible.

Les émissions de poussières seront captées et dirigées vers un ou plusieurs dispositifs de dépoussiérage, ou combattues à la source par capotage ou aspersion (pulvérisation d'eau) des points d'émission ou par tout procédé d'efficacité équivalent.

La conception et la fréquence d'entretien des installations devront permettre d'éviter des accumulations de poussières sur les structures et dans les alentours.

Un réseau approprié de mesures de retombées des poussières dans l'environnement doit être mis en place en périphérie de la carrière.

Les capteurs, choisis par l'industriel sont disposés et exploités en accord avec l'inspection des installations classées.

Les mesures de retombées de poussières au moyen de ces capteurs sont effectuées :

- une fois par mois durant les trois mois d'été,
- une fois par trimestre en dehors de la période estivale.

Les résultats de mesures sont consignées sur un registre tenu à la disposition de l'inspection des installations classées.

ARTICLE 30 : BRUIT

30.1 - L'exploitation est menée de manière à ne pas être à l'origine de bruits aériens ou de vibrations mécaniques susceptibles de compromettre la santé ou la sécurité du voisinage ou de constituer une gêne pour sa tranquillité.

Les niveaux de bruits en limite de la zone d'exploitation ne devront pas en tout état de cause dépasser les seuils suivants :

- **60 dB(A) pour la période allant de 22h 00 à 7 h 00, sauf dimanches et jours fériés ;**
- **70 dB(A) pour la période allant de 7 h 00 à 22 h 00, sauf dimanches et jours fériés.**

Les bruits émis par la carrière et les installations de premier traitement des matériaux ne doivent pas être à l'origine, à une distance de 200 m du périmètre de l'exploitation ainsi qu'à l'intérieur des locaux riverains habités ou occupés par des tiers, que les fenêtres soient ouvertes ou fermées et, le cas échéant, en tous points des parties extérieures (cour, jardin, terrasse...) de ces mêmes locaux, pour un niveau de bruit ambiant compris à 45 dB(A), d'une émergence supérieure à :

- **3 dB(A) pour la période allant de 22h 00 à 7 h 00, sauf dimanches et jours fériés ;**
- **5 dB(A) pour la période allant de 7 h 00 à 22 h 00, sauf dimanches et jours fériés.**

L'émergence est définie comme étant la différence entre les niveaux de bruit mesurés lorsque l'ensemble de l'installation est en fonctionnement et lorsqu'il est à l'arrêt. Elle est mesurée conformément à la méthodologie définie dans l'arrêté du 23 janvier 1997 susvisé.

Les différents niveaux de bruit sont appréciés par le niveau de pression acoustique continu équivalent pondéré A « court » $L_{Aeq,T}$. L'évaluation de ce niveau de pression acoustique incluant le bruit particulier de l'ensemble de l'installation est effectuée sur une durée représentative du fonctionnement le plus bruyant de celle-ci.

30.2 - Les véhicules de transports, les matériels de manutention et les engins de chantier utilisés à l'intérieur des carrières, et susceptibles de constituer une gêne pour le voisinage doivent être conforme à la législation en vigueur.

L'usage de tous appareils de communication par voie acoustique (sirènes, avertisseurs, haut-parleurs, etc.) gênant pour le voisinage est interdit, sauf si leur emploi est réservé à la prévention ou au signalement d'incidents graves ou d'accidents ou à la sécurité des personnes.

30.3 - Un contrôle des niveaux sonores est effectué dès le début d'exploitation de la carrière et au début de chaque nouvelle phase pour lesquelles les fronts de taille se rapprochent des habitations. Les emplacements pour la réalisation de ces mesures doivent être choisis en accord avec l'inspection des installations classées.

ARTICLE 31 : VIBRATIONS LIÉES AUX TIRS DE MINES

Les dispositifs d'abattage à l'explosif et notamment les charges unitaires mises en œuvre devront être adaptés à la progression des fronts de taille vers les constructions voisines.

Les tirs de mines sont interdits en période nocturne.

Les tirs de mines ne doivent pas être à l'origine de vibrations susceptibles d'engendrer dans les constructions (immeubles occupés ou habités par des tiers ou affectés à toute autre activité humaine et les monuments) avoisinantes des vitesses particulières pondérées supérieures à 10 mm/s mesurée suivant les trois axes de la construction.

La fonction de pondération du signal mesuré est une courbe continue définie par les points caractéristiques suivants :

BANDE DE FREQUENCE en Hz	PONDERATION DU SIGNAL
1	5
5	1
30	1
80	3/8

Chaque tir fera l'objet de mesure de vibrations. Les points de mesure seront choisis et aménagés en accord avec l'inspection des installations classées. Un registre sera tenu à jour pour indiquer les caractéristiques techniques de chaque tir ainsi que les résultats des mesures.

Ce registre sera tenu en permanence, durant toute la durée de l'exploitation, à la disposition de l'inspection des installations classées. Un bilan annuel des mesures est adressé chaque année à l'inspection des installations classées.

L'exploitant avertira au moins 24 heures à l'avance du jour et de l'heure de chaque tir de mines l'inspection des installations classées.

ARTICLE 32 : AUTRES VIBRATIONS

En dehors des tirs de mines, les prescriptions de la circulaire du 23 juillet 1986 relative aux vibrations mécaniques émises dans l'environnement par les installations classées pour la protection de l'environnement sont applicables.

ARTICLE 33 : DÉCHETS

33.1 - Toutes dispositions seront prises pour limiter les quantités de déchets produits, notamment en effectuant toutes les opérations de valorisation possibles. Est un déchet, tout résidu d'un processus de production, de transformation ou d'utilisation, toute substance, matériau, produit ou plus généralement tout bien meuble abandonné ou que son détenteur destine à l'abandon.

Les diverses catégories de déchets seront collectées séparément puis valorisées ou éliminées par des installations dûment autorisées conformément à la réglementation en vigueur.

L'exploitant organise en particulier la collecte sélective des déchets tels que produits de vidanges, pneumatiques usagés, papiers, cartons, bois, plastiques ; cette liste non limitative étant susceptible d'être complétée en tant que de besoin. Dans l'attente de leur évacuation, ces déchets sont conservés dans des conditions assurant toute sécurité et ne présentant pas de risque de pollution (prévention d'un lessivage par des eaux météoriques, d'une pollution des eaux superficielles et souterraines, des envois et des odeurs) pour les populations avoisinantes et l'environnement.

En particulier, les aires de transit de déchets susceptibles de contenir des produits polluants sont réalisées sur des aires étanches et aménagées pour la récupération des éventuels liquides épandus et des eaux météoriques souillées.

L'exploitant est en mesure de justifier la nature, l'origine, le tonnage et le mode d'élimination de tout déchet. Les emballages vides ayant contenu des produits toxiques ou susceptibles d'entraîner des pollutions sont renvoyés au fournisseur lorsque le réemploi est possible.

33.2 - Les emballages ayant contenu des substances explosives font l'objet d'un examen systématique afin de s'assurer qu'ils sont vides. Les conditions opératoires de cette vérification ainsi que les mesures de protection du personnel sont de la responsabilité de l'exploitant et doivent être définies dans les documents d'exploitation. Les emballages ayant contenu des substances explosives peuvent ensuite, en accord avec le fournisseur et aux conditions fixées par ce dernier, être détruits sur place (déchetage, ...) sur un secteur de la carrière affecté et adapté à cette opération.

ARTICLE 34 : SECURITÉ PUBLIQUE

34.1 - L'accès à la carrière est contrôlé par une barrière mobile, verrouillée en dehors des heures de travail, de manière à interdire l'accès à tout véhicule étranger à l'entreprise.

- 34.2** - L'accès et les abords de toute zone dangereuse de la carrière doivent être interdits par une clôture solide et efficace, entretenue pendant toute la durée de la présente autorisation. Le danger, notamment présenté par la proximité des fronts de taille devra être signalé par des pancartes placées, d'une part, sur le ou les chemins d'accès aux abords des travaux, d'autre part, à proximité des zones clôturées. Des panneaux "chantier interdit au public" sont mis en place sur les voies d'accès.
- 34.3** - En dehors de la présence de personnel, les installations sont neutralisées et leur accessibilité interdite.

ARTICLE 35 : VOIRIES

- 35.1** - L'utilisation des voies doit se faire en accord avec leur gestionnaire.
- 35.2** - Le débouché de l'accès de la carrière sur la voie publique est pré-signalisé de part et d'autre par les panneaux et panonceaux de dangers réglementaires. Le régime de priorité sera signalé par un stop positionné sur la (ou les) sorties du site.
Le débouché est aménagé de telle sorte qu'il ne crée pas de risque pour la sécurité publique.
- 35.3** - La contribution de l'exploitant de carrière à la remise en état des voiries départementales et communales reste fixée par les règlements relatifs à la voirie des collectivités locales.

ARTICLE 36 : HYGIÈNE ET SÉCURITÉ

- 36.1** - L'exploitation de la carrière, tant pour les travaux d'extraction que pour l'utilisation des explosifs, et des installations de traitement des matériaux est soumise aux dispositions des décrets n° 99-116 du 12 février 1999 relatif à l'exercice de la police des carrières et n° 80-331 du 7 mai 1980 portant règlement général des industries extractives.
- 36.2** - Les installations sont conçues de manière à éviter, même en cas de fonctionnement anormal ou d'accident, toute projection de matériel, accumulation ou épandage de produits qui pourraient entraîner une aggravation du danger.
Les installations d'appareils nécessitant une surveillance ou des contrôles fréquents au cours de leur fonctionnement sont disposées ou aménagées de telle manière que des opérations de surveillance puissent être exécutées aisément.
- 36.3** - L'installation électrique et le matériel utilisé sont appropriés aux risques inhérents aux activités exercées.
Le matériel et les canalisations électriques doivent être maintenus en bon état et rester en permanence conformes à leurs spécifications d'origine.
Les installations doivent être vérifiées lors de leur mise en service après chaque déménagement ou après avoir subi une modification de structure, puis au minimum une fois par an. Ces vérifications font l'objet de rapports détaillés dont la conclusion précise très explicitement les défauts constatés auxquelles il faut remédier dans les plus brefs délais.
- 36.4** - La carrière doit être pourvue d'équipements de lutte contre l'incendie adaptés et conformes aux normes en vigueur (notamment, extincteurs en nombre suffisant et un poteau de diamètre 100 mm [norme NFS 61-213] piqué directement sans passage par compteur ni by-pass, sur une canalisation assurant un débit minimum de 1 000 litres/minute à une pression de 1 bar). Ces matériels sont maintenus en bon état et vérifiés au moins une fois par an. Ils sont judicieusement répartis dans les installations.

L'interdiction de fumer est affichée à proximité des stocks de liquide inflammable.

- 36.5** - Les moyens de secours sont signalés, leur accès dégagé en permanence, ils sont entretenus en bon état de fonctionnement.
- 36.6** - L'exploitant veille à la qualification professionnelle et à la formation "sécurité" de son personnel. Celui-ci est formé à l'utilisation des matériels de lutte contre l'incendie et des moyens de secours. L'exploitant établit les consignes de sécurité que le personnel doit respecter ainsi que les mesures à prendre (arrêt des machines, extinction, évacuation,...) en cas d'incident grave ou d'accident. Ces consignes sont portées à la connaissance du personnel et affichées à des emplacements judicieux.
- 36.7** - Des consignes générales de sécurité écrites sont établies pour la mise en œuvre des moyens d'intervention et l'appel des moyens de secours extérieurs.
- 36.8** - Les numéros d'appels et l'adresse des services de secours les plus proches sont affichés.
- 36.9** - Le personnel travaillant sur site doit disposer d'un moyen de communication téléphonique.
- 36.10** - Les bassins de décantation seront interdits par une clôture ou tout moyen équivalent. Des moyens de secours adaptés (bouée, barque, ligne de vie...) seront disponibles à proximité leur accès dégagé en permanence. Ils seront entretenus en bon état de fonctionnement.

TITRE IV - REMISE EN ÉTAT

ARTICLE 37 : REMISE EN ÉTAT

L'exploitant est tenu de remettre en état le site affecté par son activité compte tenu des caractéristiques essentielles du milieu environnant.

La remise en état doit être effectuée au fur et à mesure de l'avancement des travaux d'exploitation et doit être terminée au plus tard à la date d'expiration de la présente autorisation.

Elle inclut également, le nettoyage de l'ensemble des terrains comprenant l'enlèvement de tous matériels, matériaux, déchets et détritiques divers, la suppression des installations fixes liées à l'exploitation proprement dite ou à des installations annexes.

ARTICLE 38 : MODALITES DE REMISE EN ÉTAT

Le phasage de la remise en état et l'état final des lieux affectés par les travaux doit correspondre aux dispositions de la demande et aux plans de remise en état annexés au présent arrêté.

La remise en état comporte notamment la mise en œuvre des mesures suivantes :

- le nettoyage du site de l'ensemble des vestiges (locaux, ateliers, installations...) ;
- le curage des bassins de décantation ;
- la remise en état des fronts de taille. Une purge et, le cas échéant, une rectification des fronts de taille sera opérée afin d'éliminer les parties instables ;
- les travaux de terrassement s'effectueront au fur et à mesure de l'avancement de l'exploitation avec les matériaux de découverte, les stériles du gisement, les déblais inertes, notamment ceux d'origine extérieure stockés au cours de l'exploitation de la carrière à hauteur d'un volume annuel maximal de **150 000 m³**.

Les déchets inertes autorisés sont les suivants :

- terre et granulats non pollués et sans mélange,
- bétons,
- tuiles et céramiques,
- briques.

Les apports extérieurs de matériaux font l'objet d'un suivi avec émission d'un bordereau pour chaque chargement. Le bordereau de suivi indique la provenance, la destination, la nature des matériaux avec attestation de leur caractère inerte, la quantité et l'immatriculation des véhicules de transport utilisés.

L'exploitant tient à jour un registre sur lequel sont répertoriés la provenance, les quantités, les caractéristiques des matériaux et les moyens de transport utilisés ainsi qu'un plan topographique permettant de localiser les zones de remblais correspondant aux données figurant sur le registre.

Tout remblaiement avec d'autres types de déchets (bois, plastiques, métaux, papiers, cartons, déchets verts, plâtre, déchets ménagers, pneumatiques, déchets industriels spéciaux, ...) est strictement interdit.

- la mise en sécurité de l'ensemble du site ;
- les plantations et la végétalisation ;
- l'insertion satisfaisante de l'espace affecté par l'exploitation dans le paysage, compte tenu de la vocation ultérieure du site. La création du plan d'eau s'effectuera sur une période estimée entre 10 et 20 ans.

ARTICLE 39 : SUIVI DE LA REMISE EN ETAT PROPOSEE

Afin de s'assurer que la remise en état proposée pourra réellement se faire (mise en eau de la zone exploitée), un suivi des mouvements d'eau (arrivées - sorties) dans l'exploitation sera organisée sur la période de dix années suivant la date de notification du présent arrêté.

Un compteur judicieusement placé permettant d'estimer les volumes d'exhaure sera installé.

Les résultats du comptage seront portés chaque semaine sur un registre tenu à la disposition de l'inspecteur des installations classées.

A l'issue d'une période équivalente à cinq années hydrologiques, un premier bilan hydrique détaillé sera établi et transmis à l'inspection des installations classées. Il devra permettre d'apprécier la faisabilité de la remise en état dans les délais prévus dans le dossier de demande (constitution d'un plan d'eau) ou proposer, le cas échéant, une modification des modalités de remise en état. Dans cette éventualité, la modification fera l'objet, après accord, d'un arrêté préfectoral complémentaire.

ARTICLE 40 : REMISE EN ETAT NON CONFORME

Toute infraction aux prescriptions relatives aux conditions de remise en état constitue, après mise en demeure, un délit conformément aux dispositions de l'article L 514-11 du code de l'environnement.

TITRE V - DISPOSITIONS DIVERSES

ARTICLE 41 : DELAIS ET VOIES DE RECOURS

Le présent arrêté est soumis à un contentieux de pleine juridiction.

Il peut être déféré à la juridiction administrative :

- 1° Par les demandeurs ou exploitants, dans un délai de deux mois qui commence à courir du jour où lesdits actes leur ont été notifiés ;

.../...

2° Par les tiers, personnes physiques ou morales, les communes intéressées ou leurs groupements, en raison des inconvénients ou des dangers que le fonctionnement de l'installation présente pour les intérêts visés à l'article L. 511-1 du code de l'environnement, dans un délai de six mois à compter de l'achèvement des formalités de publicité de la déclaration de début d'exploitation transmise par l'exploitant au préfet.

ARTICLE 42 : DROIT DES TIERS

La présente autorisation est accordée sous réserve des droits des tiers et n'a d'effet que dans la limite des droits de propriété ou d'extraction dont bénéficie le titulaire.

ARTICLE 43 : ABROGATION DES ARRETES ANTERIEURS

Les prescriptions de l'arrêté préfectoral du 1^{er} décembre 1981 modifié sont abrogées.

ARTICLE 44 : SANCTIONS

Si les prescriptions fixées dans le présent arrêté ne sont pas respectées, indépendamment des sanctions pénales, les sanctions administratives prévues par le code de l'environnement ou celles prévues par le code minier peuvent être appliquées.

Toute mise en demeure, prise en application du code de l'environnement et des textes en découlant, non suivie d'effet constitue un délit.

ARTICLE 45 : PUBLICATION DE L'AUTORISATION

Mention du présent arrêté est inséré au recueil des actes administratifs.

Un extrait du présent arrêté est affiché à la porte de la mairie pendant un mois, avec l'indication qu'une copie intégrale est déposée à la mairie et mise à la disposition de tout intéressé. Il est justifié de l'accomplissement de cette formalité par un certificat d'affichage. Le même extrait est affiché en permanence, de façon visible, dans l'installation par les soins du bénéficiaire de l'autorisation.

Un avis est inséré, par les soins de la préfecture, dans deux journaux diffusés dans tout le département, aux frais du pétitionnaire

ARTICLE 46 : AMPLIATION

Mme et MM la secrétaire générale de la préfecture de la Manche, le sous-préfet de Coutances, les maires de Muneville le Bingard et La Feuillie, le directeur régional de l'industrie, de la recherche et de l'environnement de Basse-Normandie, le directeur régional de l'environnement, le directeur régional des affaires culturelles, le directeur départemental de l'équipement, le directeur départemental de l'agriculture et de la forêt, le chef du service départemental de l'architecture et du patrimoine sont chargés, chacun en ce qui le concerne, de l'exécution du présent arrêté qui est notifié à M. le président de la SAS S.N.E.H. Matériaux.

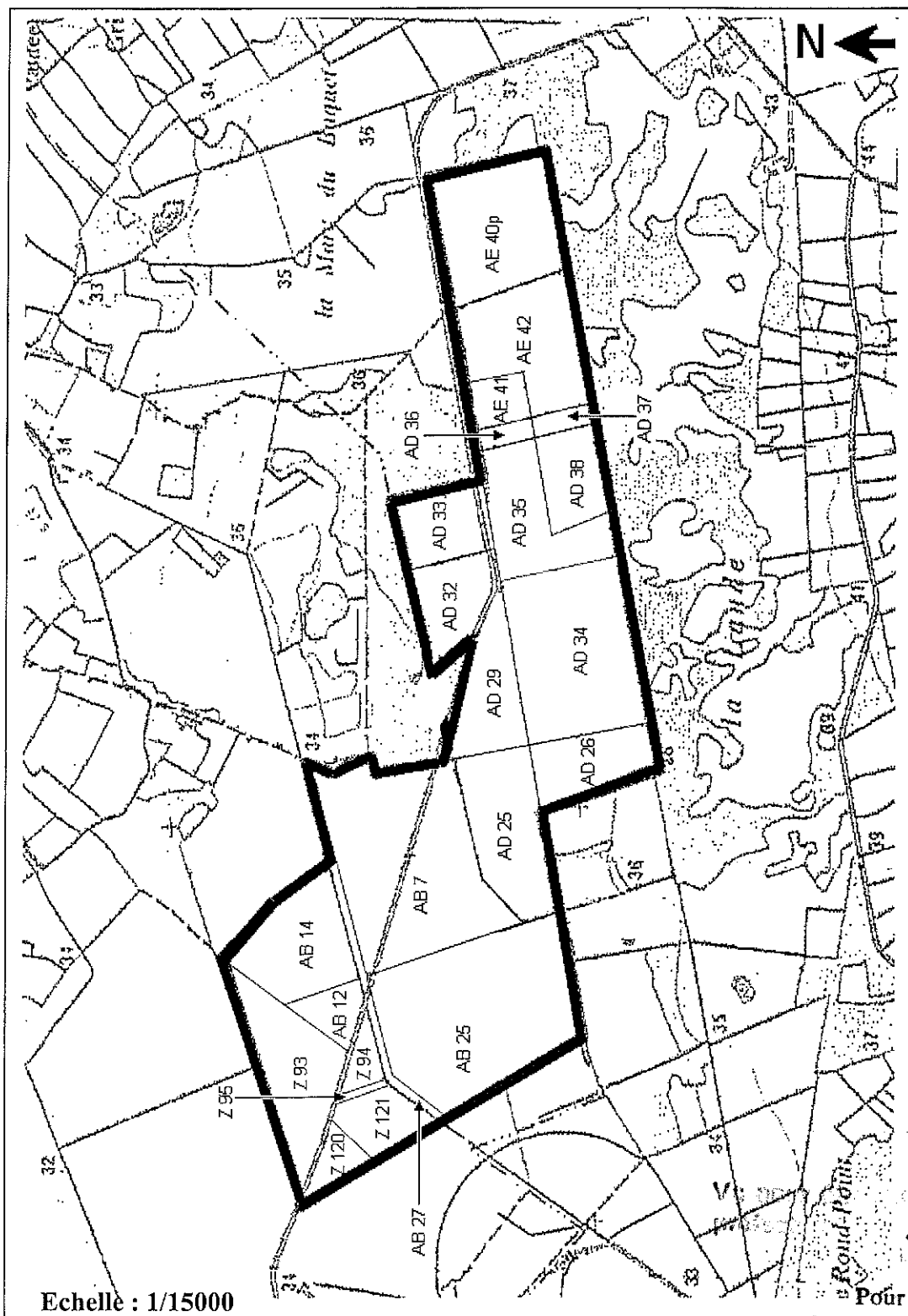
Saint-Lô, le 19 DEC. 2007

Pour le Préfet,
La secrétaire générale.

Christine BOEHLER

Annexe 1

PLAN PARCELLAIRE



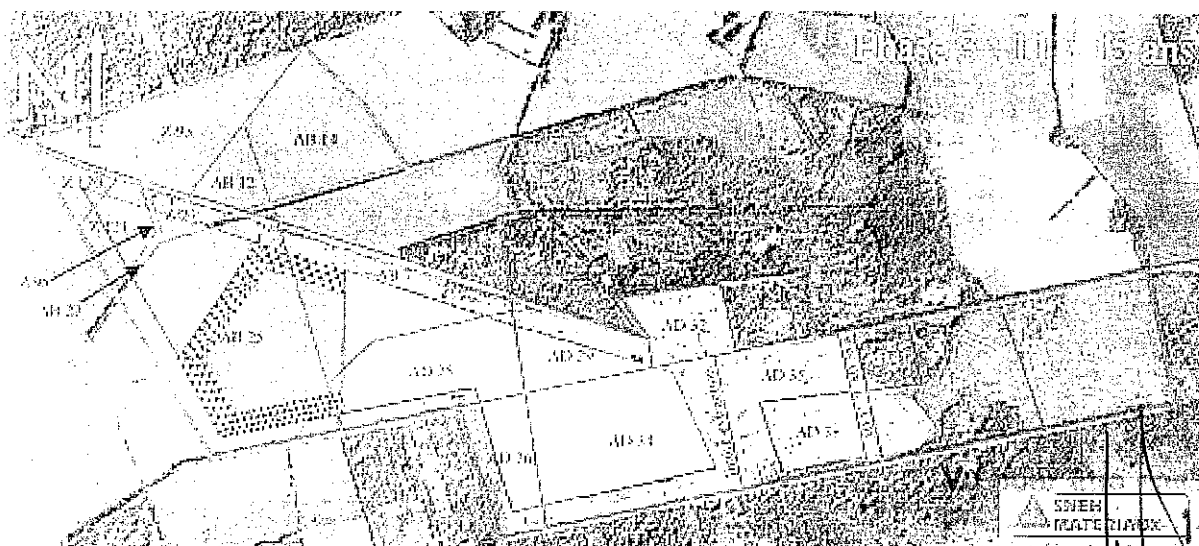
— Limites de la zone autorisée

9 DEC. 2007
Pour le Préfet,
La secrétaire générale.

Christine BOEHLER

Annexe 2

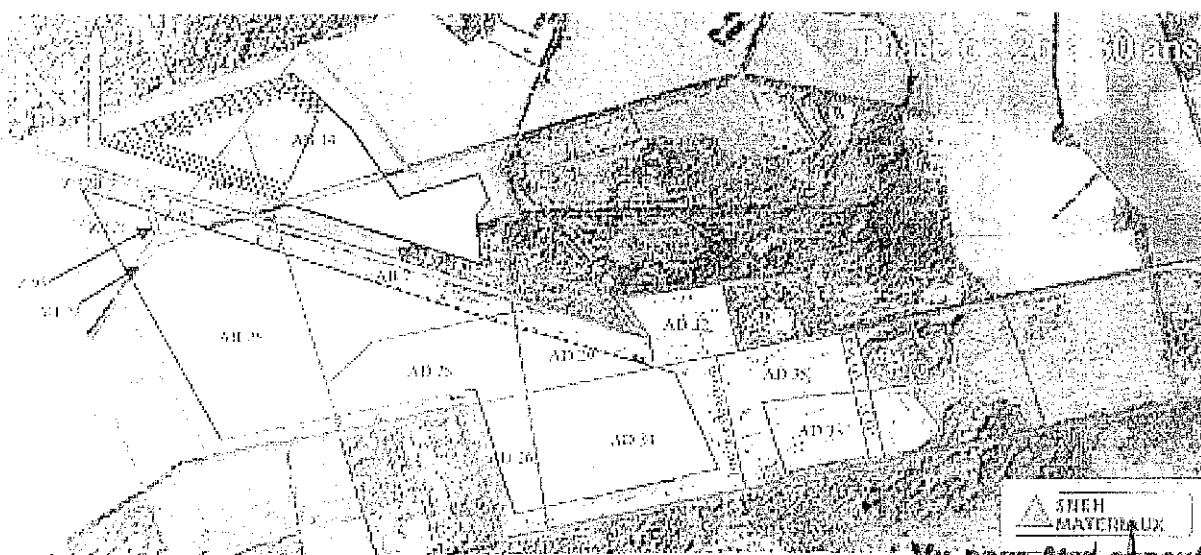
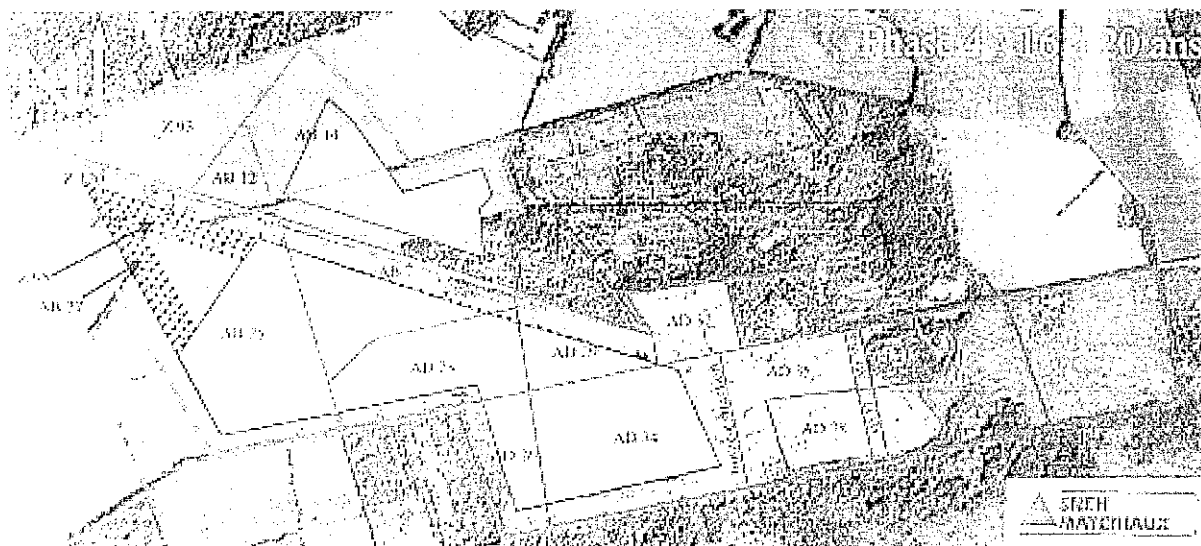
SCHEMAS D'EXPLOITATION ET DE REMISE EN ETAT (extraits du dossier de demande d'autorisation)



19 DEC. 2007

Pour le Préfet,
La secrétaire générale.

Christine BOEHLER



Légende :

Z 93 Numéro des parcelles

Zones en extraction

Fronts de taille

Découverte

Zones réaménagées

Vu pour être annexé à l'arrêté
préfectoral du 19 DEC. 2007
Pour le Préfet,
La secrétaire générale.

Christine BOEHLER